


香港氣象中心



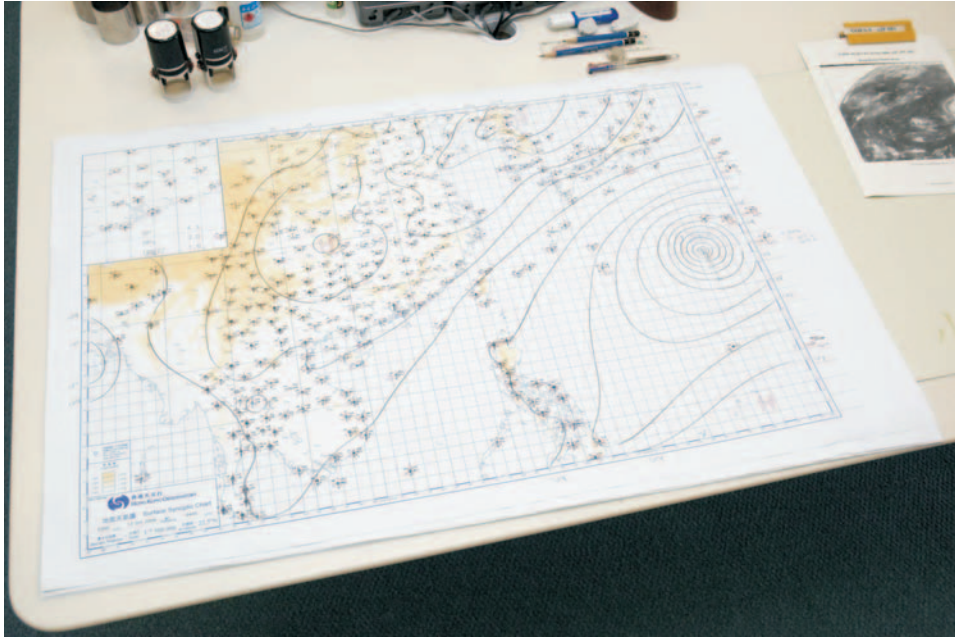
預報員分析各類天氣資料及數值天氣模式預報圖，為公眾、漁民、航海人士和特殊用戶等預備天氣預測。

此外，預報員廿四小時不斷監察天氣情況，並於有需要時發出惡劣天氣警告。

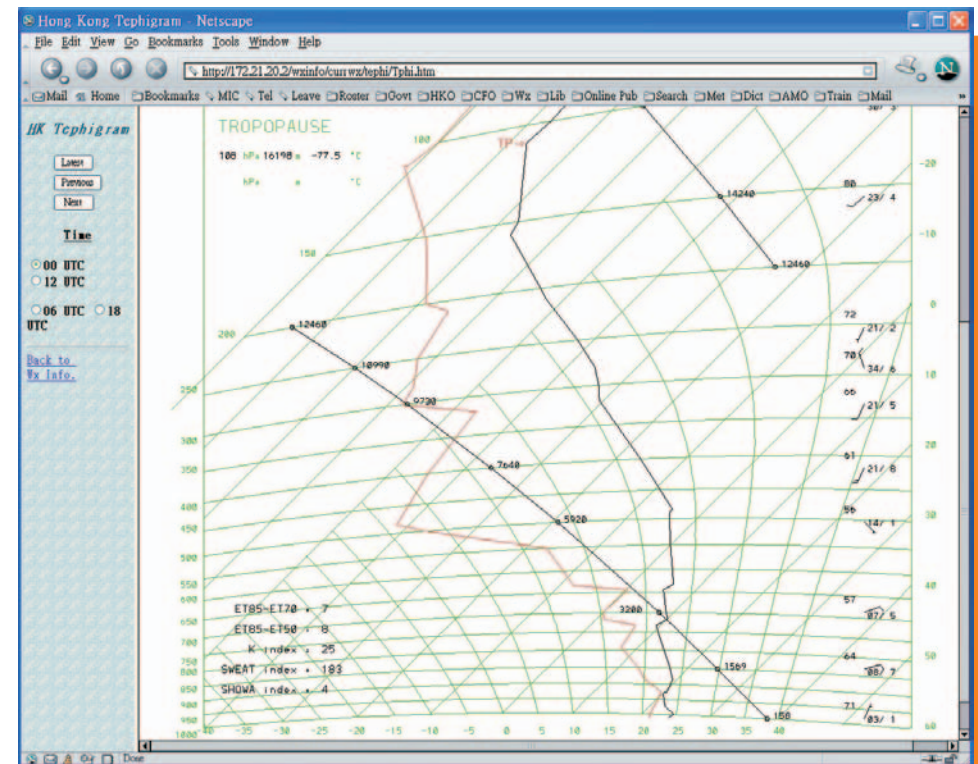
香港氣象中心每日定時舉行天氣協商會議，天文台台長、預報員與其他同事一起討論未來天氣的發展情況。



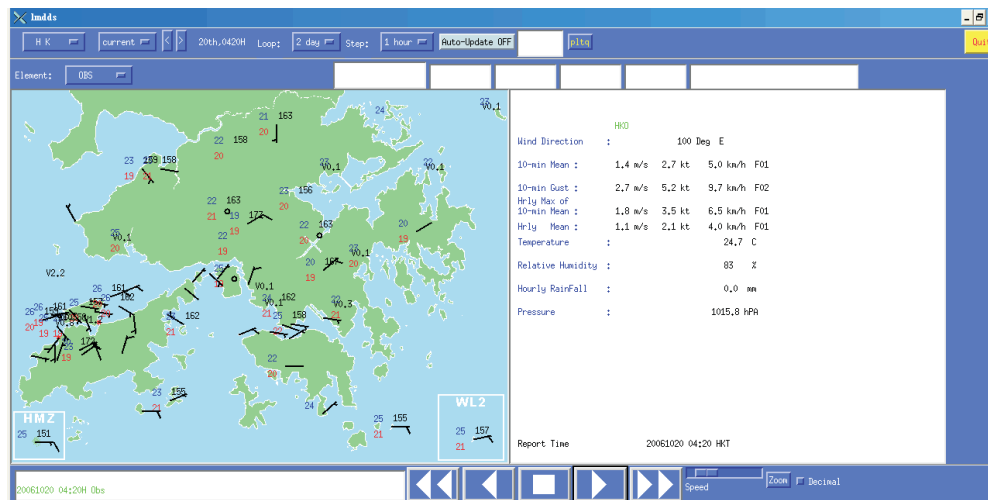
天氣服務主任每日定時進行天氣觀測、繪製各類天氣圖，並於早上透過電台訪問講解最新天氣情況，亦會解答公眾有關天氣的電話查詢。



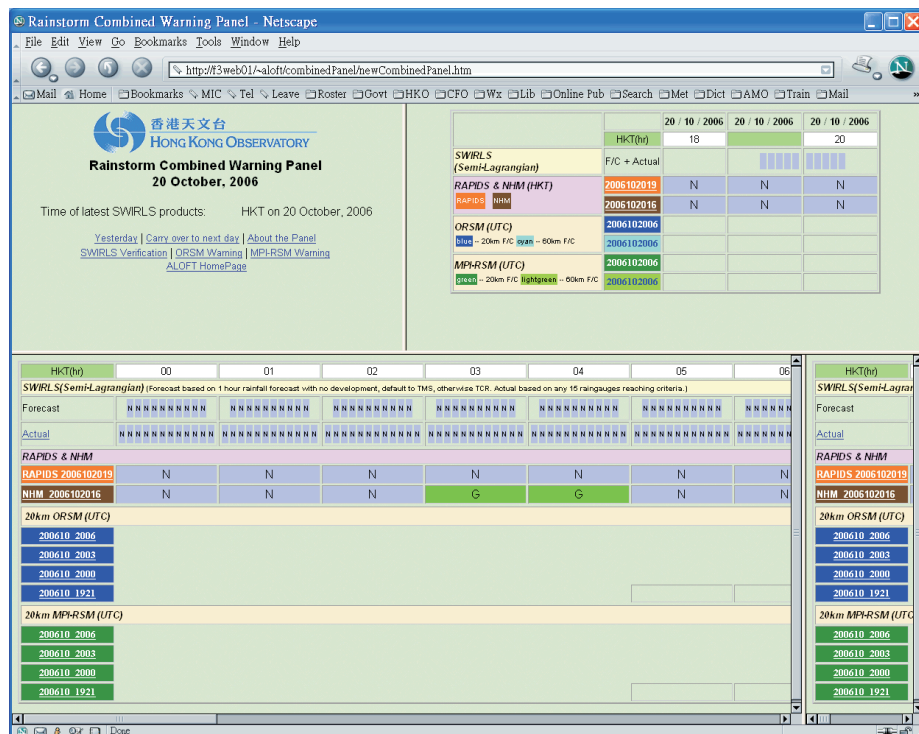
A. 地面天氣圖



B. 溫熵圖

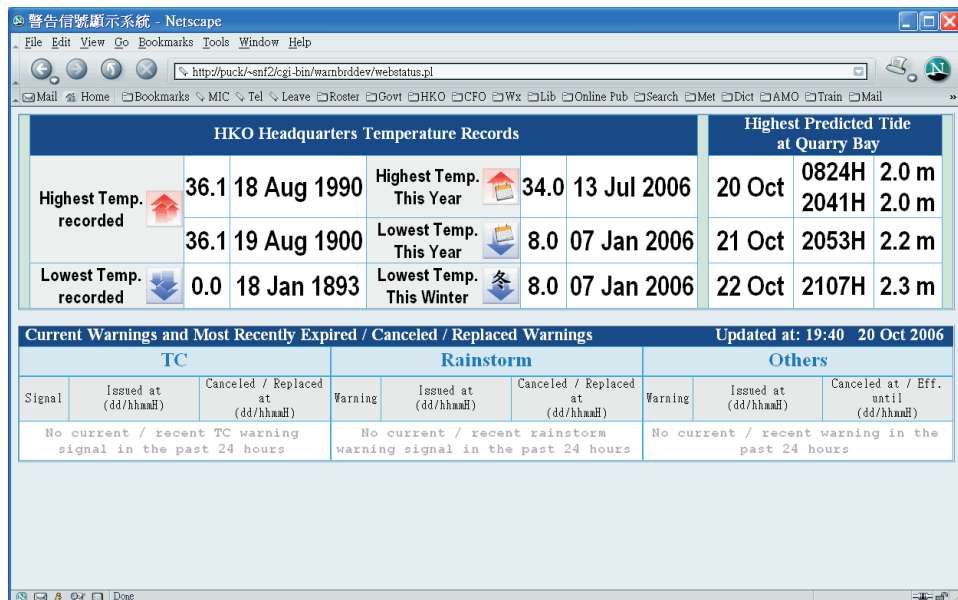


C. 天文台自動氣象站的實時天氣資料

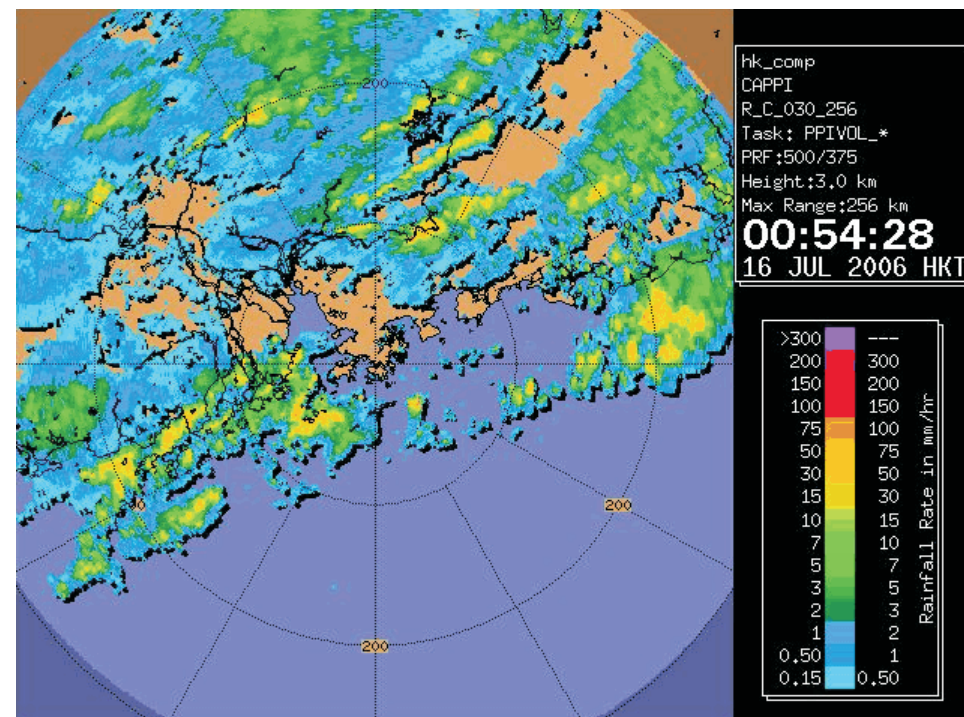


D. 暴雨綜合預警顯示板


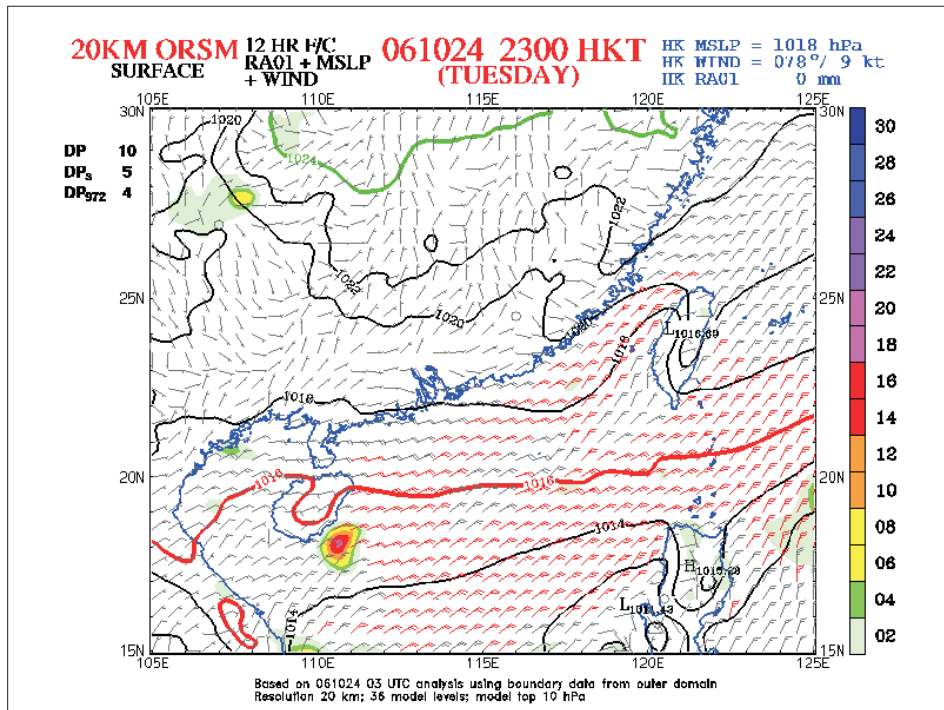
只供教師參考之用



E. 過去最高/低氣溫紀錄及正在生效的天氣警告信號顯示系統

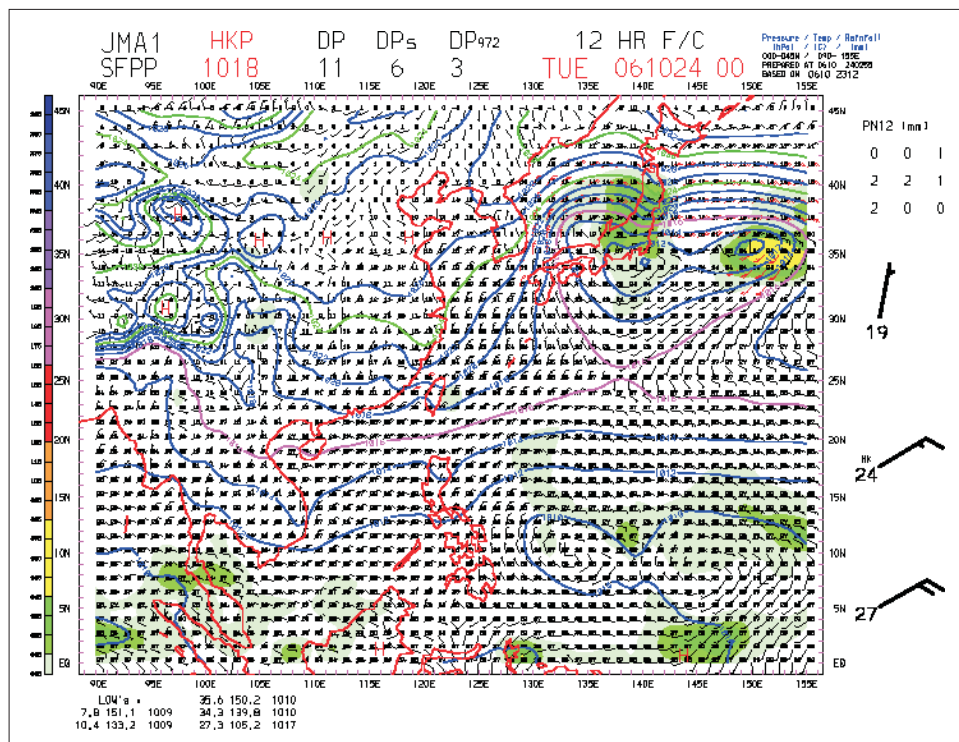


F. 天氣雷達動畫序列

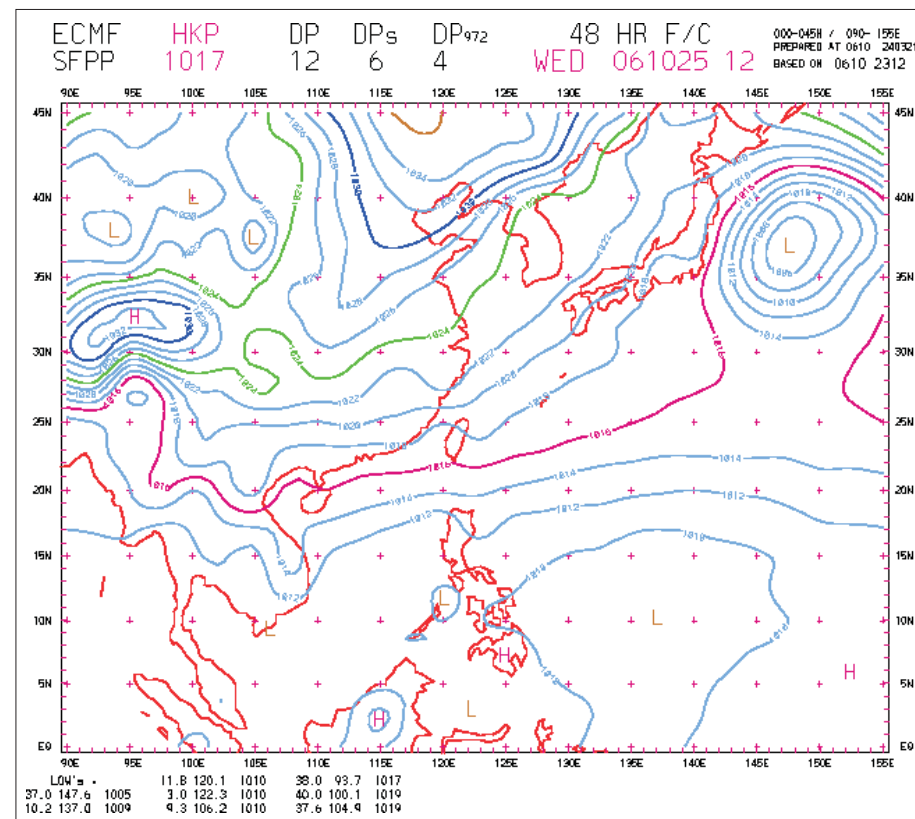


G. 氣象衛星動畫序列

H. 天文台的業務區域譜模式天氣預報圖



I. 日本氣象廳的數值天氣模式預報圖



J. 歐洲中期天氣預報中心的數值天氣模式預報圖